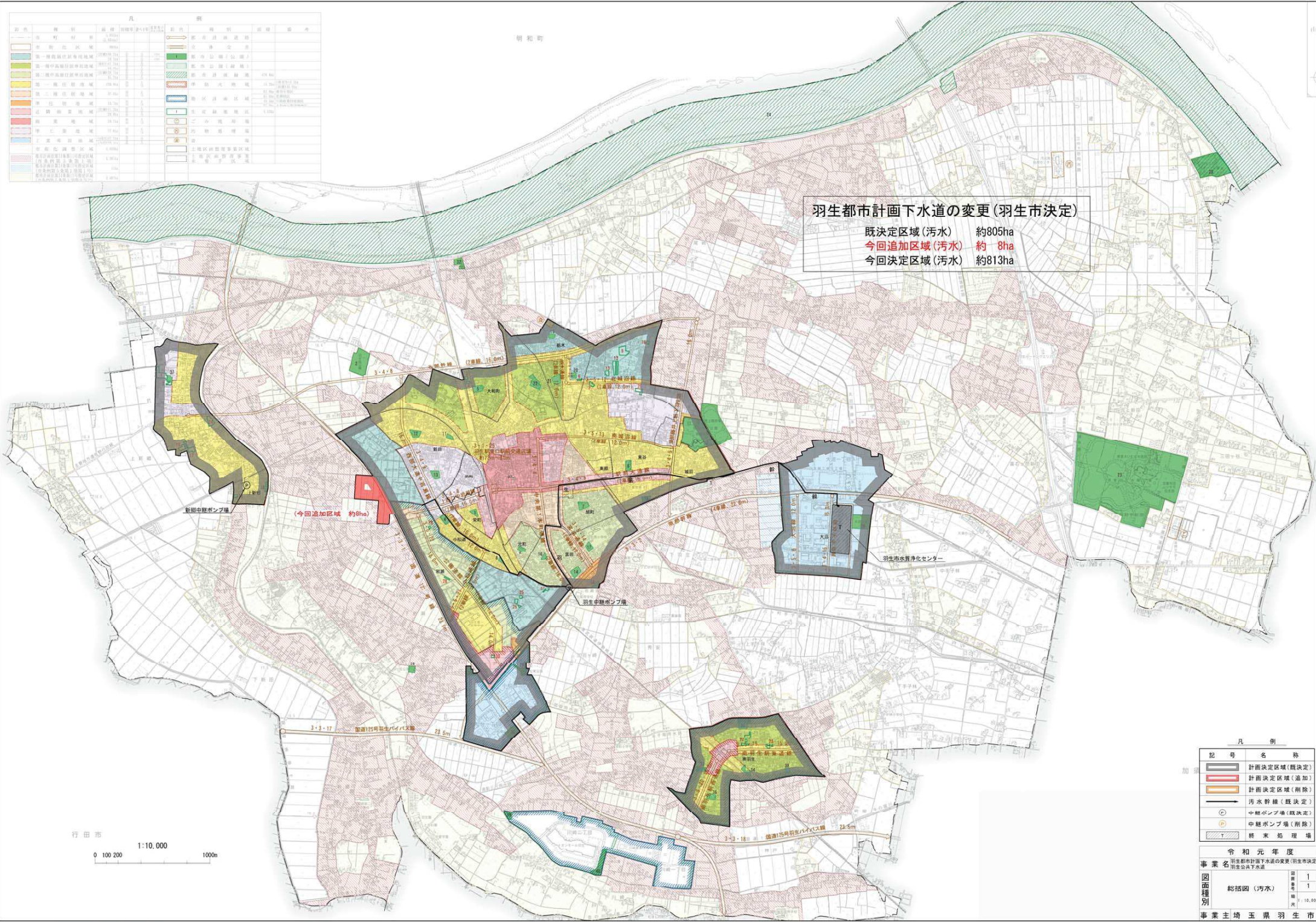


| 凡 例 | |
|----------|-------------|
| 記号 | 名称 |
| （既決定区域） | 既決定区域（既決定） |
| （今回追加区域） | 今回追加区域（追加） |
| （今回決定区域） | 今回決定区域（既決定） |
| （汚水野線） | 汚水野線（既決定） |
| （中継ポンプ場） | 中継ポンプ場（既決定） |
| （終末処理場） | 終末処理場 |

昭和町

羽生都市計画下水道の変更（羽生市決定）

既決定区域（汚水） 約805ha
 今回追加区域（汚水） 約 8ha
 今回決定区域（汚水） 約813ha



行田市 1:10,000
 0 100 200 1000m

| 凡 例 | |
|----------|-------------|
| 記号 | 名称 |
| （既決定区域） | 既決定区域（既決定） |
| （今回追加区域） | 今回追加区域（追加） |
| （今回決定区域） | 今回決定区域（既決定） |
| （汚水野線） | 汚水野線（既決定） |
| （中継ポンプ場） | 中継ポンプ場（既決定） |
| （終末処理場） | 終末処理場 |

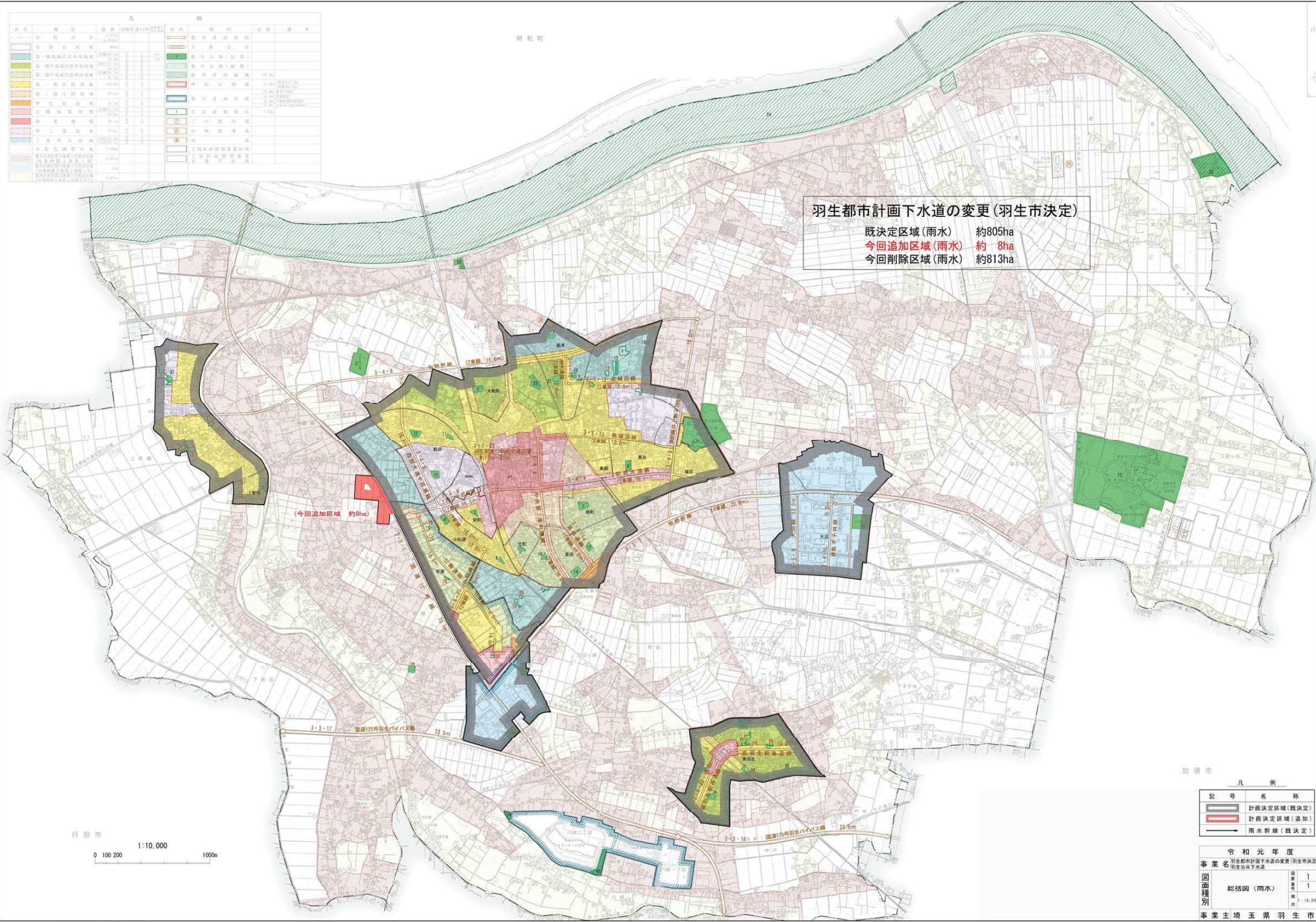
令和元年度
 事業名 羽生都市計画下水道の変更（羽生市決定）
 羽生市公共下水道
 図面種別 総括図（汚水）
 図番 1
 縮尺 1:10,000
 事業主 埼玉県羽生市

| 凡 例 | |
|-----|-----|
| 記号 | 名称 |
| ... | ... |

昭和町

羽生都市計画下水道の変更(羽生市決定)

既決定区域(雨水) 約805ha
 今回追加区域(雨水) 約8ha
 今回削除区域(雨水) 約813ha

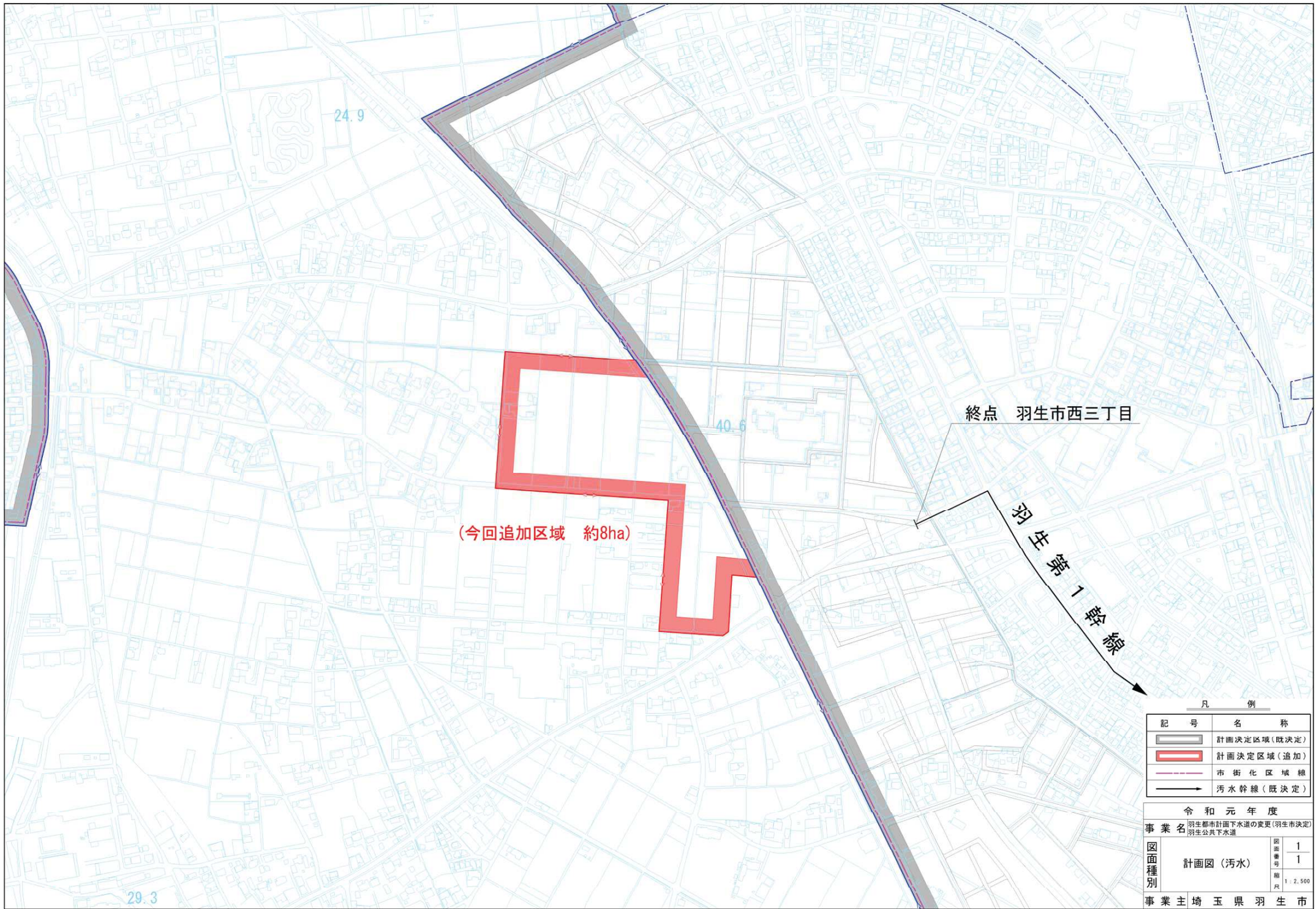


加須市

凡 例

| 記号 | 名称 |
|-----|-----|
| ... | ... |

| 令和元年度 | |
|-------|---------------------|
| 事業名 | 羽生都市計画下水道の変更(羽生市決定) |
| 図面種別 | 総括図(雨水) |
| 事業主 | 埼玉県羽生市 |



終点 羽生市西三丁目

羽生第1幹線

(今回追加区域 約8ha)

凡例

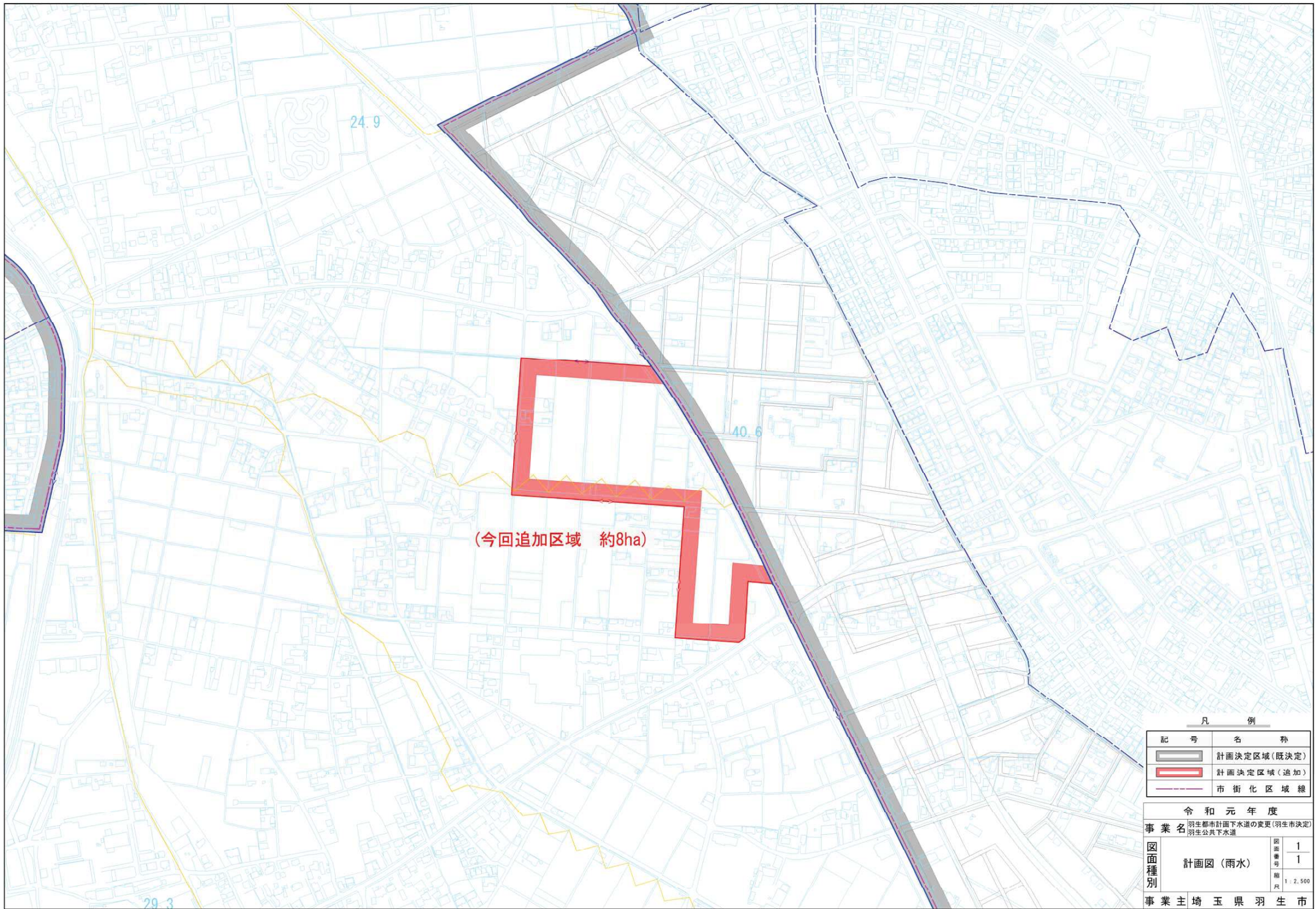
| 記号 | 名称 |
|----|-------------|
| | 計画決定区域(既決定) |
| | 計画決定区域(追加) |
| | 市街化区域線 |
| | 污水幹線(既決定) |

令和元年度

事業名 羽生都市計画下水道の変更(羽生市決定)
羽生公共下水道

| | | | |
|------|---------|------|---------|
| 図面種類 | 計画図(污水) | 図面番号 | 1 |
| | | 縮尺 | 1:2,500 |

事業主 埼玉県羽生市



(今回追加区域 約8ha)

凡 例

| 記号 | 名称 |
|----|-------------|
| | 計画決定区域(既決定) |
| | 計画決定区域(追加) |
| | 市街化区域線 |

令和元年度

事業名 羽生都市計画下水道の変更(羽生市決定)
羽生公共下水道

| | | | |
|------|---------|------|---------|
| 図面種別 | 計画図(雨水) | 図面番号 | 1 |
| | | 縮尺 | 1:2,500 |
| | | | |

事業主 埼玉県羽生市