羽 生 市 地 形 図　２２

地区計画－地区区分図

平成二十年三月作成

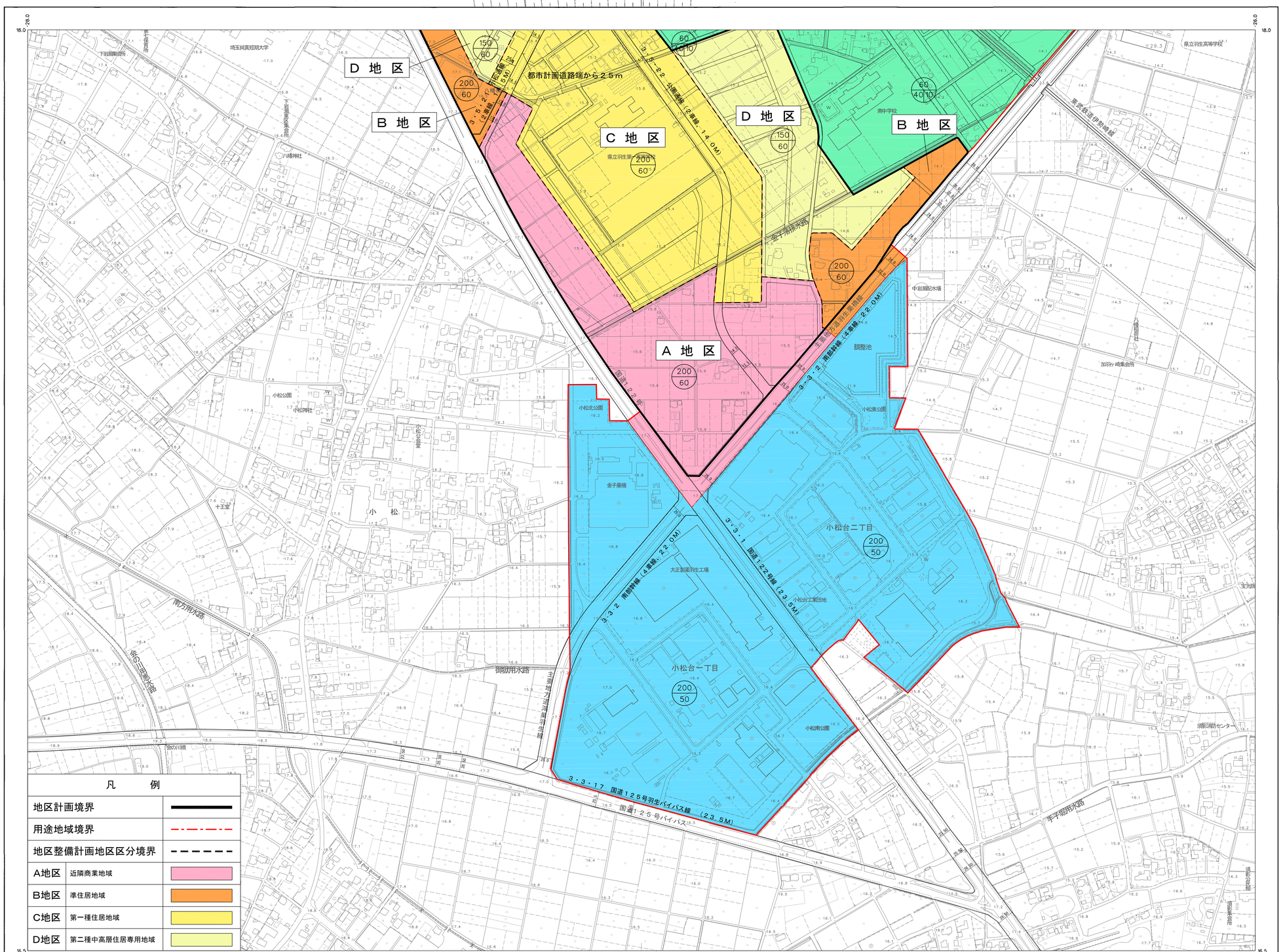

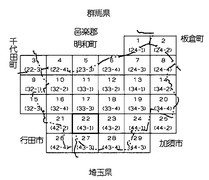

記号



座標系は平成１４年国土交通省告示第９号の規定による第Ⅸ系座標系、
平面直角座標値は、世界測地系による
投影は横メルカトル図法
図郭に表示してある座標値は１０メートル単位
方眼は０.５キロメートル間隔
高さの基準は東京湾の平均海面
等高線の間隔は２メートル

国際航業株式会社調製

平成２０年測量

（1）撮影　平成19年10月
　　調製　平成19年12月

1:2,500

0　50　100　200　300　400　500m

「この測量成果は、国土地理院長の承認及び協議を得て同院所管の測量標及び
測量成果を使用して得たものである（承認番号）　平１９　関公　第２７０号　」

著作権所有発行者　羽 生 市
許可なく複製を禁ずる

NO. 22
（IX-JD43-1）