羽 生 市 地 形 図　２２

用途地域一計画図（変更後）

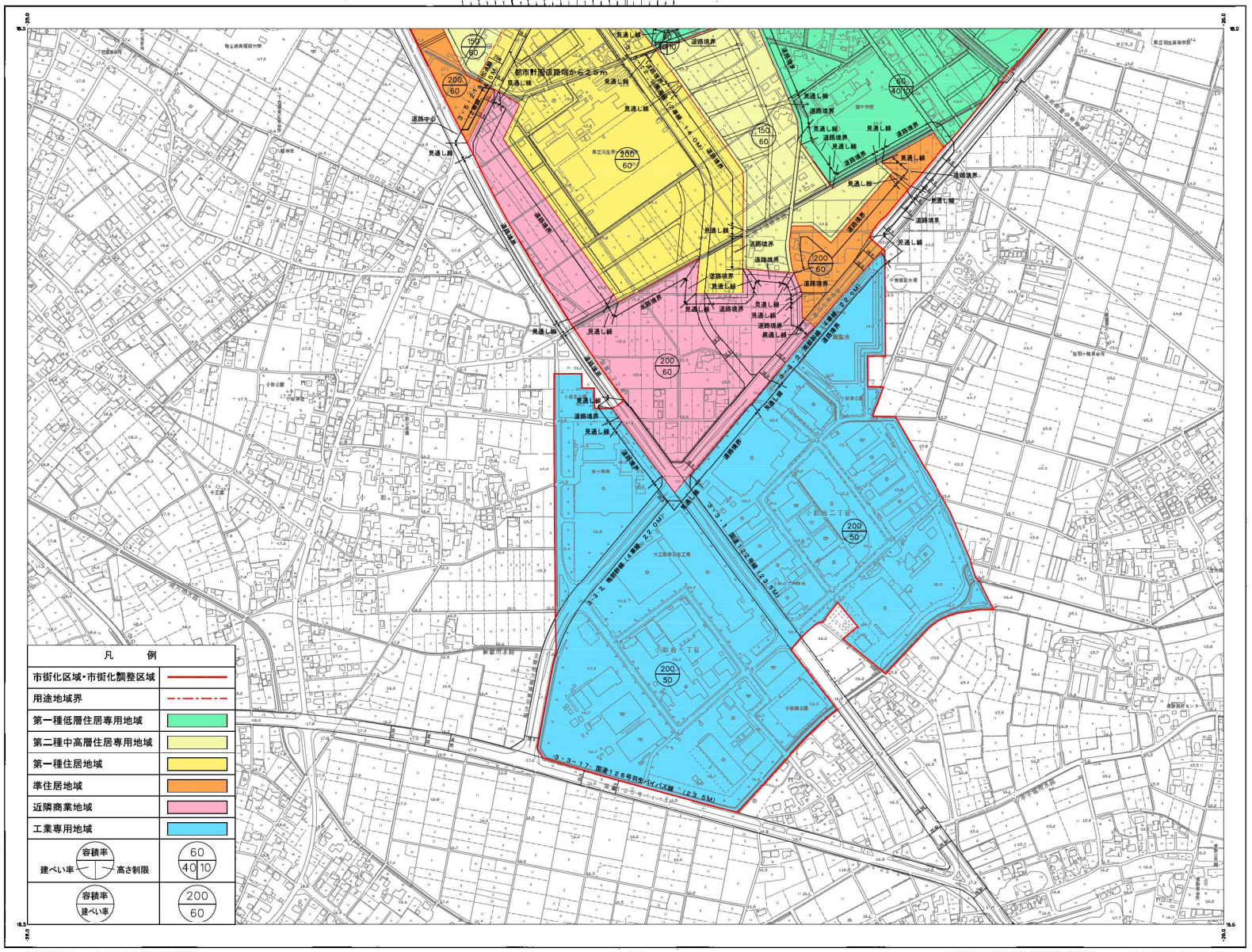

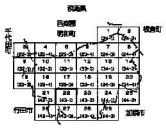





平成２０年調査

(1)

(1) 現況　平成19年10月
　 基準　平成19年12月

1:2,500

「この測図は、国土地理院長の承認及び指定を得て複製等の調整部分/測量成果を利用して作成したものである（承認番号　平１８　関複　第２７０号）」

著作権所有者　羽　生　市

平成二十年三月作成

国際航業株式会社調製

NO. 22
（IX-JD43-1）