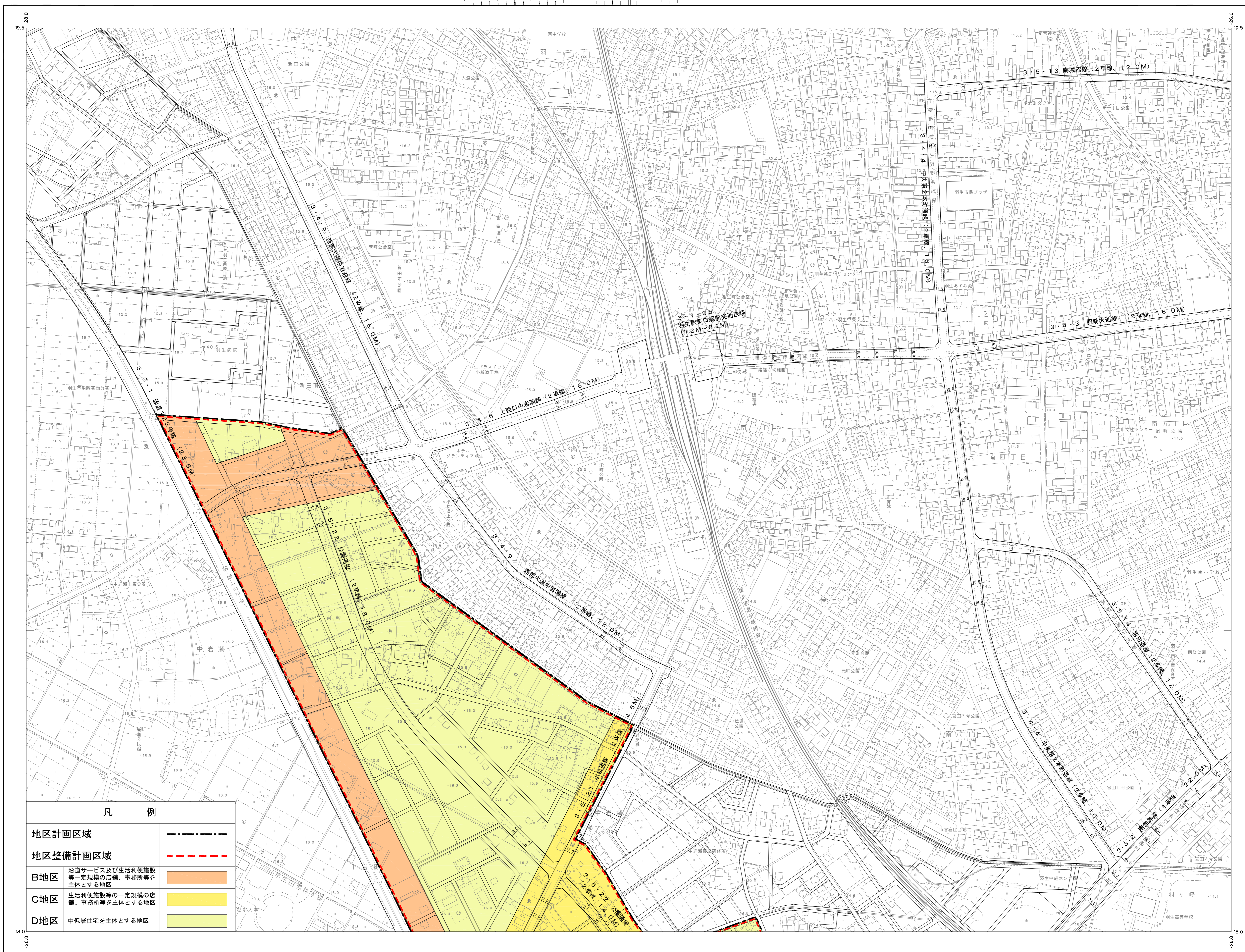


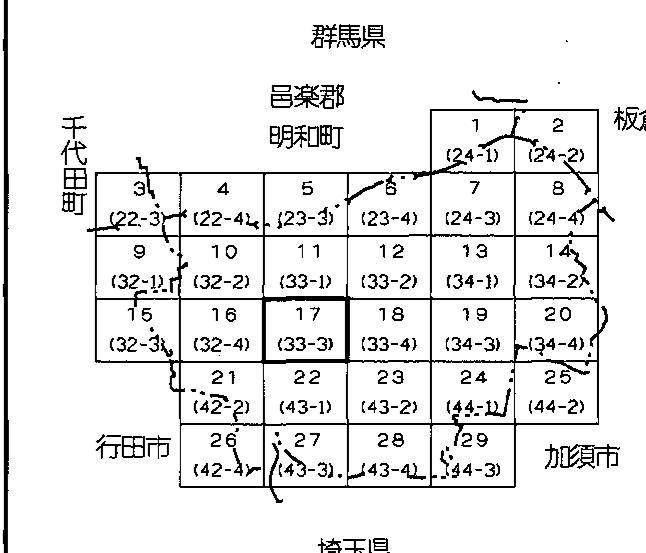
羽生市地形図 17

地区計画—地区計画方針の付図

平成二十年三月作成



凡 例	
地区計画区域	———
地区整備計画区域	-----
B地区	沿道サービス及び生活利便施設等一定規模の高層、事務所等を主体とする地区
C地区	生活利便施設等の一定規模の店舗、事務所等を主体とする地区
D地区	中低層住宅を主体とする地区

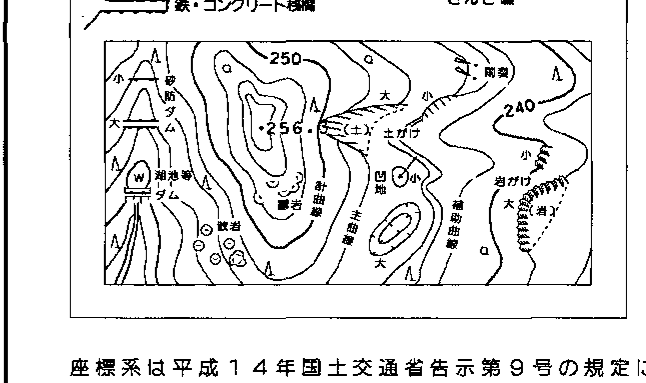


	普通建物	△ 37.2 三角点
	防空壕	■ 25.62 雑草
	堤防	▲ 42.3 多角点
	噴水	○ 75.6 字置
	電柱	● 25.1 半径
	電線杆	○ 12.3 半径
	電線柱	△ 15.6 半径
	電柱	▲ 25.62 雑草

○	北門	○	門
△	東門	○	門
□	西門	○	門
◇	南門	○	門
△	北門	○	門
▽	東門	○	門
◇	西門	○	門
△	南門	○	門
○	北門	○	門
△	東門	○	門
□	西門	○	門
◇	南門	○	門

○	噴水	○	噴水
△	噴水	○	噴水
□	噴水	○	噴水
◇	噴水	○	噴水
△	噴水	○	噴水
○	噴水	○	噴水
△	噴水	○	噴水
□	噴水	○	噴水
◇	噴水	○	噴水
△	噴水	○	噴水

○	噴水	○	噴水
△	噴水	○	噴水
□	噴水	○	噴水
◇	噴水	○	噴水
△	噴水	○	噴水
○	噴水	○	噴水
△	噴水	○	噴水
□	噴水	○	噴水
◇	噴水	○	噴水
△	噴水	○	噴水



この図は平成14年度国土交通省告示第10号の縮定による図に準拠して作成したものである。(告示番号) 第10号 第10号 第10号

羽生市 国土交通課 作成