羽生市地形図 18

1:2,500 IX-JD33-4

平成二十年三月作成

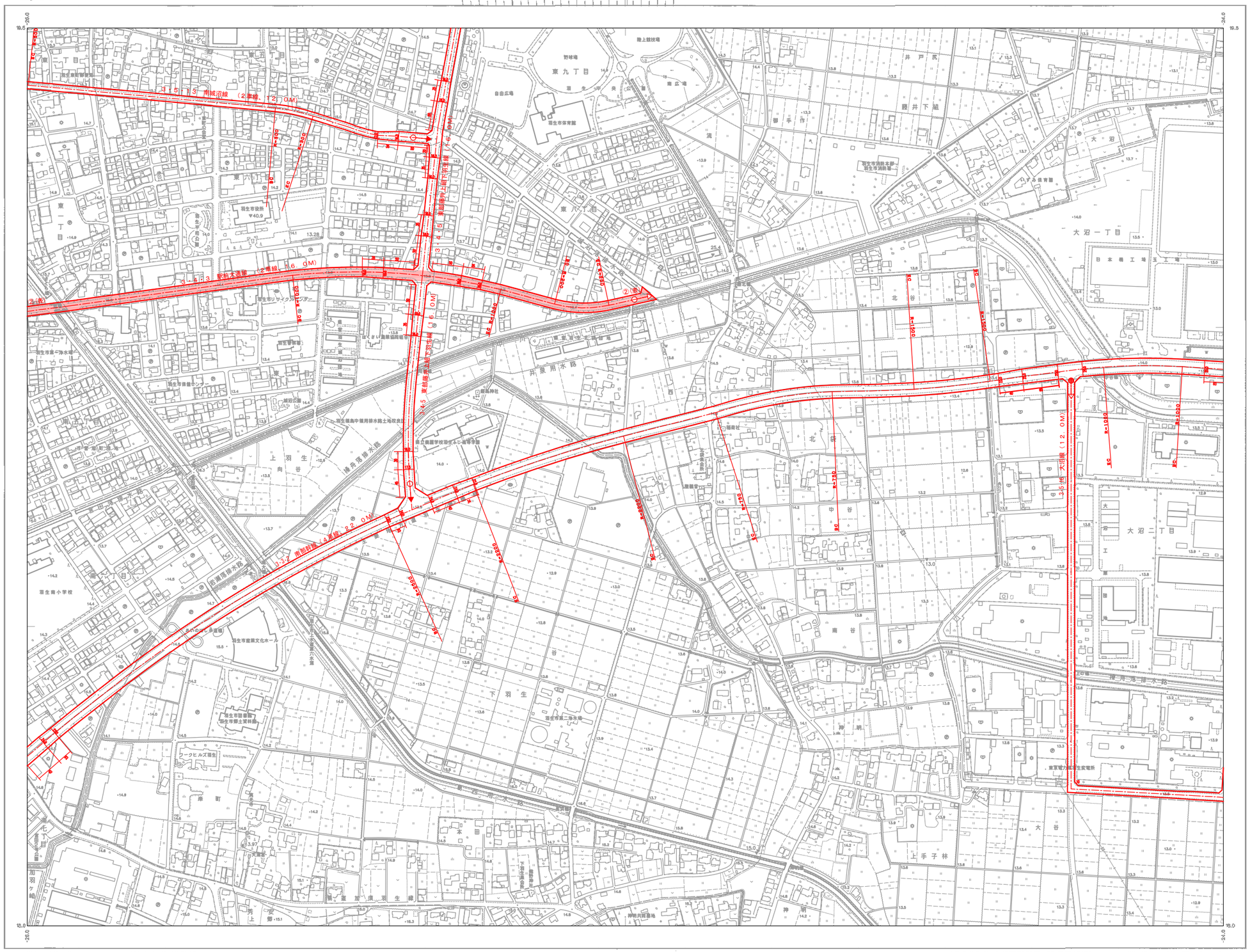

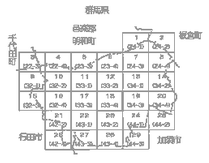



国際航業株式会社調製

平成20年調査

(1) 調査 平成18年10月
測量 平成18年12月

1:2,500

0 50 100 200 300 400 500m

「この図面は、国土地理院長の承認及び地方自治体の長の承認を得て国際航業株式会社が調製し、国土地理院長が使用して調製したものである（承認番号） 平19 関総 第270号 」

発行者所在地及び名称 羽生市

NO.18
(IX-JD33-4)