

# 特定生産緑地（羽生市）の指定

生産緑地法（昭和49年法律第68号）第10条の2第1項の規定に基づき、  
特定生産緑地を次のように指定する。

## 1 指定予定地区内訳

- （1）指定予定地区数：5地区
- （2）指定予定筆数：11筆
- （3）指定予定面積：約0.49ha（4,876㎡）

## 2 位置及び区域（詳細別紙）

- （1）特定生産緑地指定一覧
- （2）特定生産緑地指定位置図

特定生産緑地指定一覧表

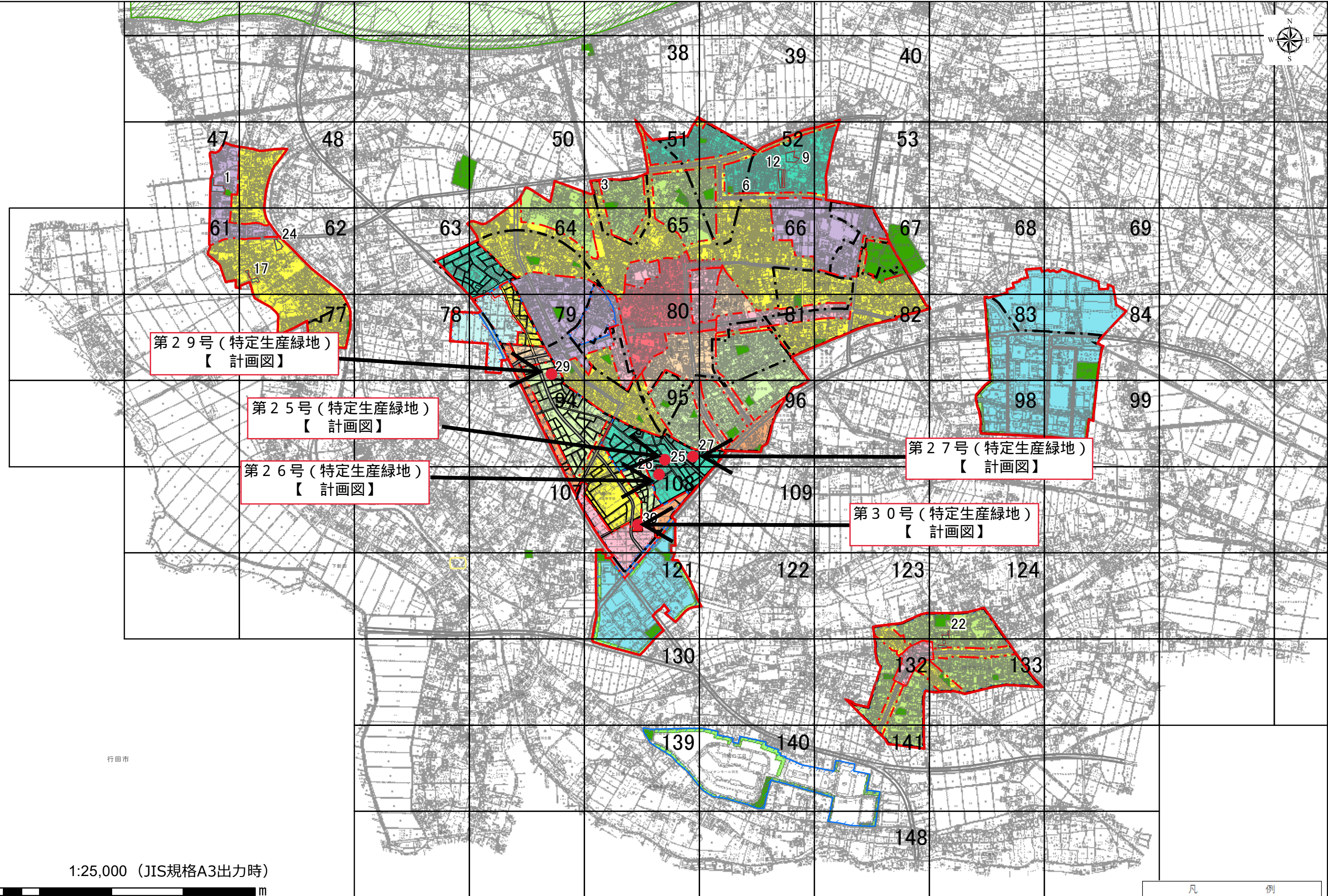
生産緑地法（昭和 49 年法律第 68 号）第 10 条の 2 第 1 項の規定に基づき、特定生産緑地を次のように指定します。

| 生産緑地<br>地区番号 | 土地の所在   | 面積                  |                     | 生産緑地指定日         | 位置図番号 |
|--------------|---|---------------------|---------------------|-----------------|-------|
|              |   | 生産緑地地区<br>(都市計画)    | 特定生産緑地に<br>指定する区域   |                 |       |
| 第 25 号       | 羽生市大字中岩瀬字中岩瀬 347-1  | 851 m <sup>2</sup>  | 851 m <sup>2</sup>  | 平成 8 年 3 月 26 日 | ①     |
|              | 羽生市大字中岩瀬字中岩瀬 347-3  | 76 m <sup>2</sup>   | 76 m <sup>2</sup>   | 平成 8 年 3 月 26 日 |       |
|              | 小計 2/2 筆  | 927 m <sup>2</sup>  | 927 m <sup>2</sup>  | 平成 8 年 3 月 26 日 |       |
| 第 26 号       | 羽生市大字中岩瀬字中岩瀬 309  | 604 m <sup>2</sup>  | 604 m <sup>2</sup>  | 平成 8 年 3 月 26 日 | ②     |
|              | 羽生市大字中岩瀬字中岩瀬 343  | 1150 m <sup>2</sup> | 1150 m <sup>2</sup> | 平成 8 年 3 月 26 日 |       |
|              | 羽生市大字中岩瀬字中岩瀬 344  | 69 m <sup>2</sup>   | 69 m <sup>2</sup>   | 平成 8 年 3 月 26 日 |       |
|              | 小計 3/3 筆  | 1823 m <sup>2</sup> | 1823 m <sup>2</sup> | 平成 8 年 3 月 26 日 |       |
| 第 27 号       | 羽生市大字中岩瀬字中岩瀬 14-1   | 307 m <sup>2</sup>  | 307 m <sup>2</sup>  | 平成 8 年 3 月 26 日 | ③     |
|              | 羽生市大字中岩瀬字中岩瀬 15   | 505 m <sup>2</sup>  | 505 m <sup>2</sup>  | 平成 8 年 3 月 26 日 |       |
|              | 小計 2/2 筆  | 812 m <sup>2</sup>  | 812 m <sup>2</sup>  | 平成 8 年 3 月 26 日 |       |
| 第 29 号       | 羽生都市計画事業 岩瀬土地区画整理<br>事業 仮換地 44 街区 1、8 画地<br>(従前地：西 3 丁目 2092 番地、羽生市<br>大字下岩瀬字下岩瀬 334)<br>小計 2/2 筆 | 666 m <sup>2</sup>  | 666 m <sup>2</sup>  | 平成 8 年 3 月 26 日 | ④     |

| 生産緑地<br>地区番号 | 土地の所在  | 面積                   |                      | 生産緑地指定日         | 位置図番号 |
|--------------|--|----------------------|----------------------|-----------------|-------|
|              |  | 生産緑地地区<br>(都市計画)     | 特定生産緑地に<br>指定する区域    |                 |       |
| 第 30 号       | 羽生都市計画事業 岩瀬土地区画整理<br>事業 仮換地 131 街区 4、5 画地<br>(従前地:羽生市大字小松字小松 401-2、<br>羽生市大字中岩瀬字中岩瀬 180-1)<br>小計 2/2 筆 | 648 m <sup>2</sup>   | 648 m <sup>2</sup>   | 平成 8 年 3 月 26 日 | ⑤     |
| 合計           | 11 筆   | 4,876 m <sup>2</sup> | 4,876 m <sup>2</sup> |                 |       |

# 位置図

令和七年三月



第29号(特定生産緑地)  
【計画図】

第25号(特定生産緑地)  
【計画図】

第26号(特定生産緑地)  
【計画図】

第27号(特定生産緑地)  
【計画図】

第30号(特定生産緑地)  
【計画図】

1:25,000 (JIS規格A3出力時)  
0 250 500 1,000 1,500 2,000 m

凡 例  
生産緑地地区

株式会社アイコンサルタント 調製

羽生市 まちづくり政策課



位置図



### 凡例



都市計画  
生産緑地地区





特定生産緑地  
指定区域

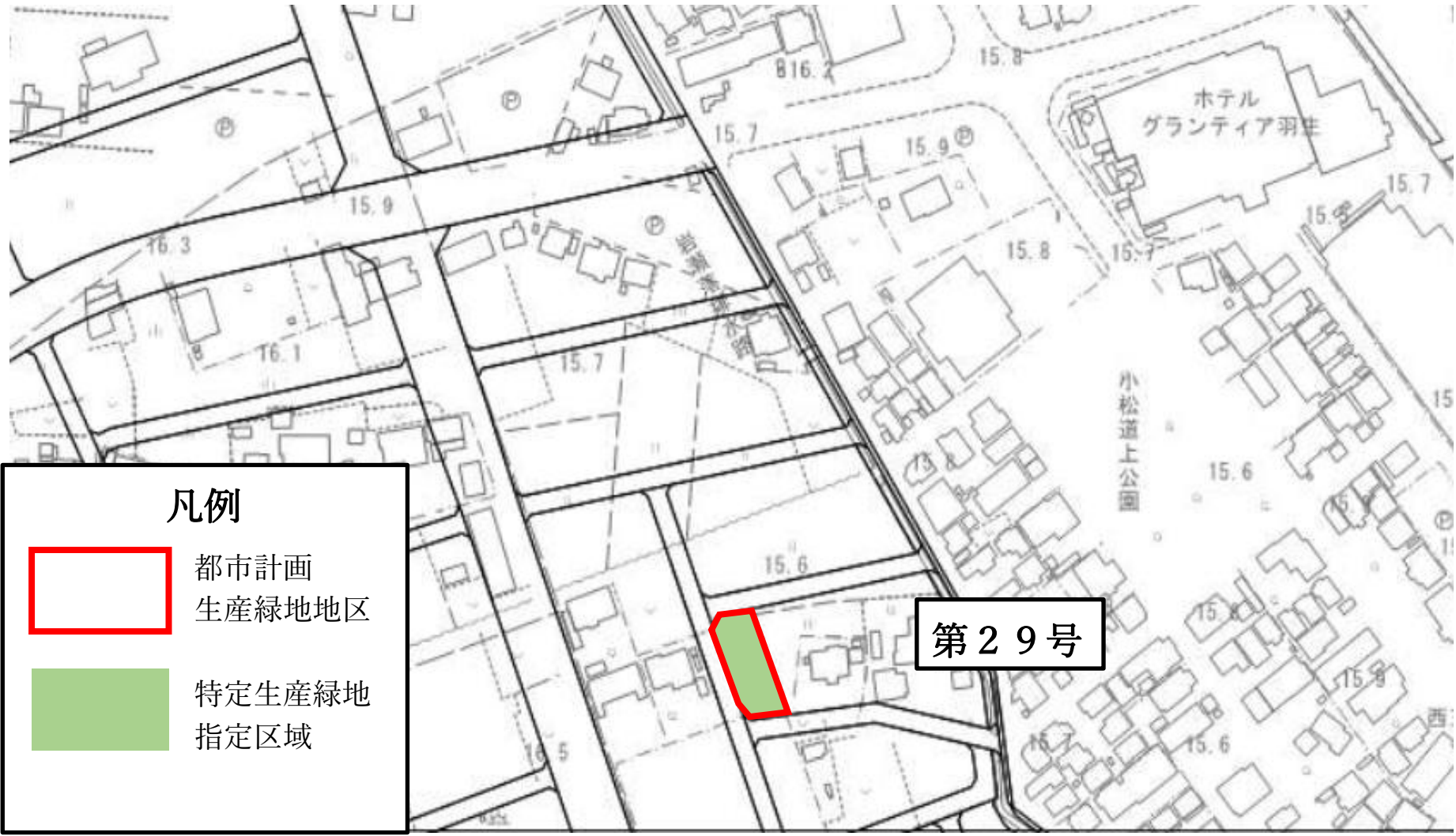
位置図



**凡例**

|   |                |
|---|----------------|
|   | 都市計画<br>生産緑地地区 |
|  | 特定生産緑地<br>指定区域 |

位置図



位置図



位置図