羽生市地形図

土地区画整理事業ー計画図

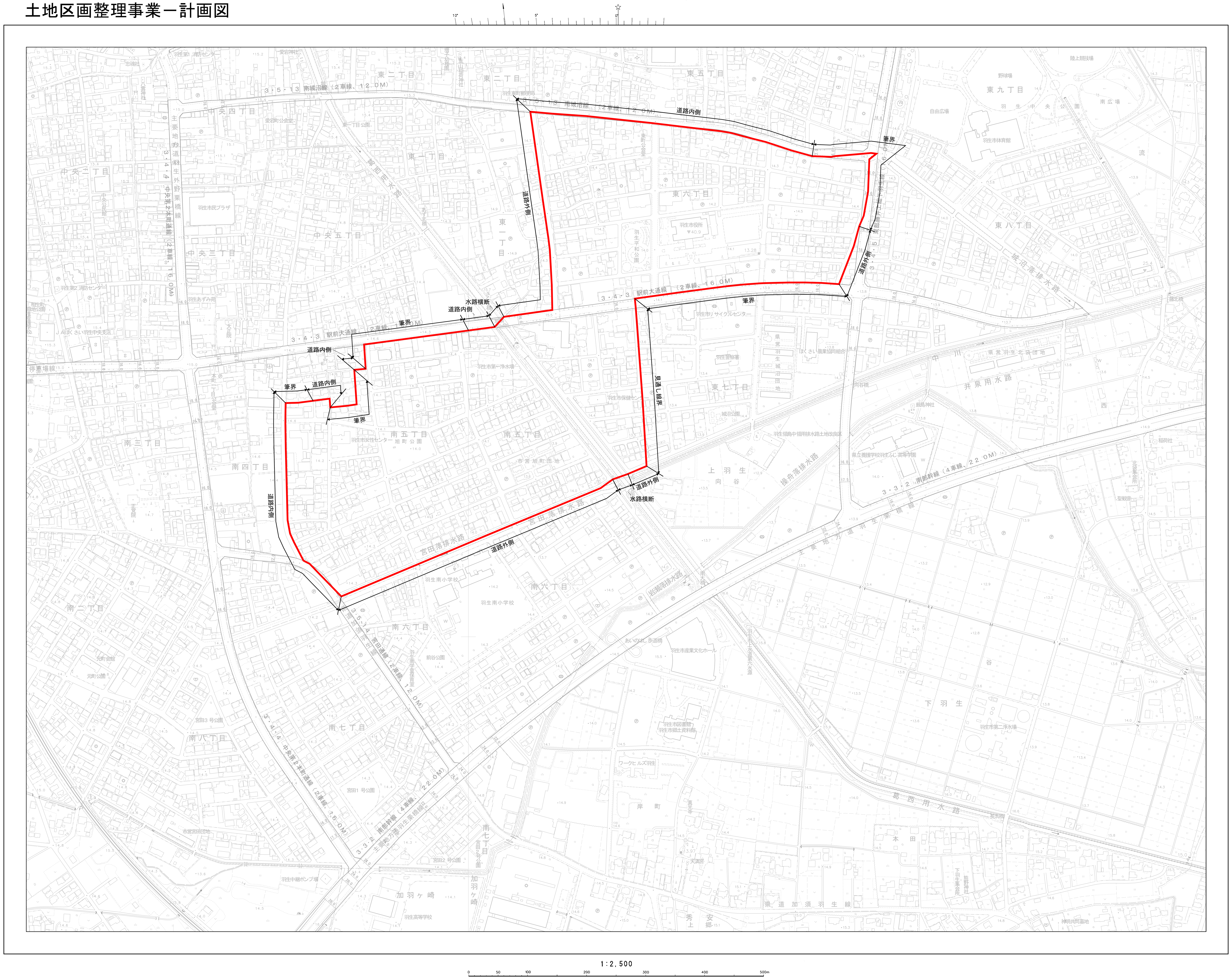

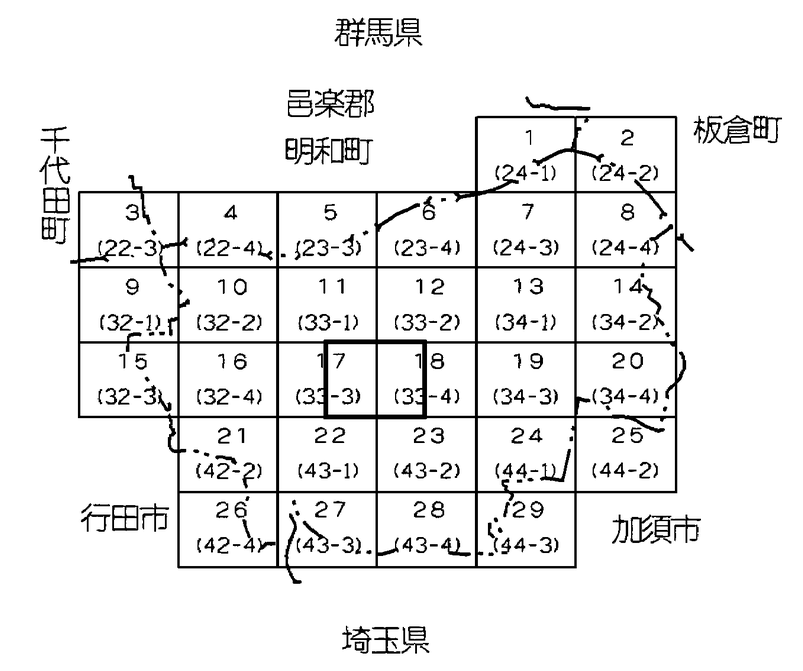

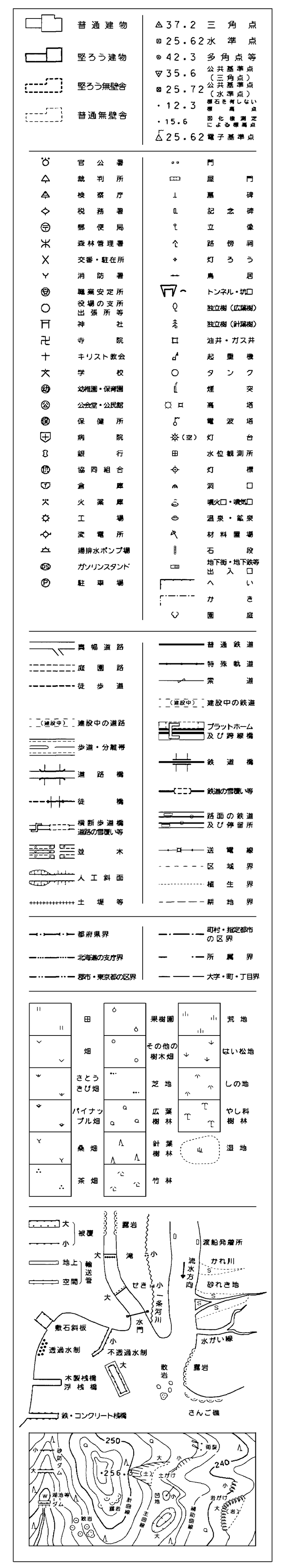

座標系は平成１４年国土交通省告示第９号の規定による第Ⅸ座標系、
平面直角座標値は、世界測地系による
投影は横メルカトル図法
図郭に表示してある座標値はキロメートル単位
方眼は０.５キロメートル間隔
高さの基準は東京湾の平均海面
等高線の間隔は２メートル